

Pozwala na...
Organ prowadzący...
Identyfikator...
Data wpisania...
Imię, nazwisko...

STAROSTA

ALEKSANDROWSKI

P0401. 2020.640

19.05.2020

4 up. STANISŁAW

Jan Kozłowski

Starosta Powiatu

Mapa do celów projektowych została wykonana bez ustalenia obciążenia służebnościami gruntowymi.

Przedsiębiorstwo Wytłaczalnia

SKALIMAR

Roman Lewicki

ul. Strazacka 7A, 77-700 Aleksandrów Kuj.

tel/fax: 54 282 7000, kom. 79 245 725

NIP: 661-022-197, REGON: 14123174

GEODYTA UPRAWNIONY

inż. Roman Lewicki

upr. zaw. nr 15904

MAPA DO CELÓW PROJEKTOWYCH-Skala 1:500
Obręb: 0001 Ciechocinek, ulica: Wojska Polskiego
Jednostka ewid.: 040102 i Ciechocinek
powiat: aleksandrowski, woj. kujawsko-pomorskie
Mapa aktualna w oznaczonym zakresie na 28.04.2020r.
Data opracowania mapy 12.05.2020r.
Układ współrzędnych „2000”-strefa 6
Układ wysokości „Kronsztad 60”
Geodezyjny układ odniesienia: PL-ETRF2000
GN.G0.6640.629.2020 Ks. rob. 101/2020
Zakres mapy

Rysunek sporządzony na kopii mapy do celów projektowych opracowanej w technologii numerycznej na podstawie pierwotnej mapy zasadniczej wykonanej w ramach robót geodezyjnych i przyjętej do zasobu.

Potwierdzam

zgodność kopii mapy do celów projektowych z oryginałem

zgodnie z §8 ust. 1 rozporządzenia

Ministra Transportu, Budownictwa i Gospodarki Morskiej

z dnia 25 kwietnia 2012 w sprawie

szczegółowego zakresu i formy projektu budowlanego

(Dz. U. z 2012r. poz. 462 z późn. zm.)

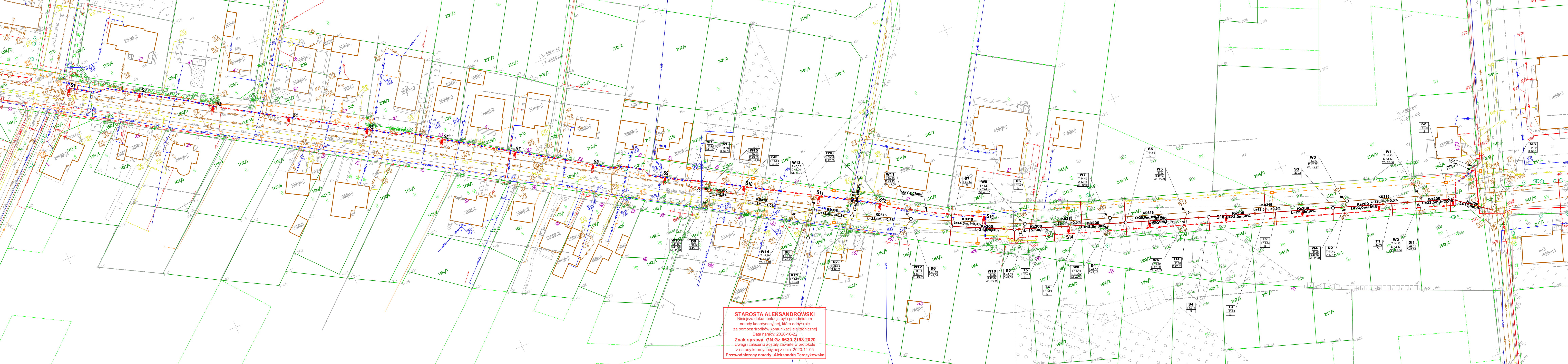
Projektant:

mgr inż. Sławomir Matuszak

UP0131/PW0505




uprawnienia budowlane do projektowania

bez ograniczeń w specjalności instalacji i sieci sanitarne



STAROSTA ALEKSANDROWSKI
Niniejsza dokumentacja była przedmiotem
nagrody koordynacyjnej, która odbyła się
za pomocą środków komunikacji elektronicznej
Data nagrody: 2020-10-22
Znak sprawy: GN.Gz.6630.2193.2020
Uwagi i załączniki zostały zawarte w protokole
z nagrody koordynacyjnej z dnia: 2020-11-05
Przewodniczący nagrody: Aleksandra Tarczykowska

- LEGENDA (branża instalacyjna - kanał technologiczny)**
- - - - - KTp: projektowany kanał technologiczny składający się z 1x(HDPE 110/6,3) oraz 3x(HDPE 40/3,7) i wiązką mikrorurek 7x(10/8) dodatkowo zabezpieczonych HDPE 125/7,1
- - - - - KTu: projektowany kanał technologiczny składający się z 1x(HDPE 110/6,3) oraz 3x(HDPE 40/3,7) i wiązką mikrorurek 7x(10/8)
- - - - - rura HDPE 40/3,7, zakorchowana uszczelnieniem, przy granicy działki
- - - - - projektowane studnie kablowe
LEGENDA (branża instalacyjna - elektryczna)
- - - - - Proj. kabel elektroenergetyczny
- - - - - Proj. latarnie oświetleniowe
- - - - - proj. rury osłonowe
LEGENDA (branża instalacyjna - sanitarna - kanalizacja sanitarna)
- - - - - Ks200 L=15,5m, i=0,3% Proj. sieć kanalizacji sanitarnej
- - - - - S3 T 44,24 D Proj. studnie kanalizacji sanitarnej
LEGENDA (branża instalacyjna - sanitarna - kanalizacja deszczowa)
- - - - - KD315 L=62,5m, i=0,3% Proj. sieć kanalizacji deszczowej
- - - - - D6 T 45,19 D Proj. studnie kanalizacji deszczowej
- - - - - W7 W Proj. wpusty kanalizacji deszczowej

<div><div><div>PRACOWNIA PROJEKTOWA</div></div><div><div>Pracownia Projektowa PROJBUD Jarosław Matuszak</div><div>88-100 Inowrocław, ul. Poznańska 36</div><div>tel. 52 363 24 77 e-mail: biuro@projbud-inowroclaw.pl</div><div>www.projbud-inowroclaw.pl</div><div>NIP 556-166-87-72 REGON 091367072</div></div></div>			
Investycja	Budowa nawierzchni ul. Wojska Polskiego (od ul. Lipnowskiej do ul. Niezawskiej) w Ciechocinku wraz z budową oświetlenia, kanalizacji sanitarnej i deszczowej		
Tytuł opracowania	PLAN ZAGOSPODAROWANIA TERENU		
Projektant: <i>zbiórka i wykonanie</i>	mgr inż. Sławomir Matuszak RGPIU0139PW0505 opracowanie i wykonanie projektu bez opłat projektowych		Projektant 
Projektant: <i>projektowanie i kwalifikacja</i>	Włodzimierz Matuszak RGPIU-7342-4397 opracowanie projektu w oparciu o dane i w szczególności z założeń i założeń, urządzeń, materiałów i urządzeń		Projektant 
Faza:	ZUP	Data:	10.2020
Skala:	1:500	Nr rysunku:	2